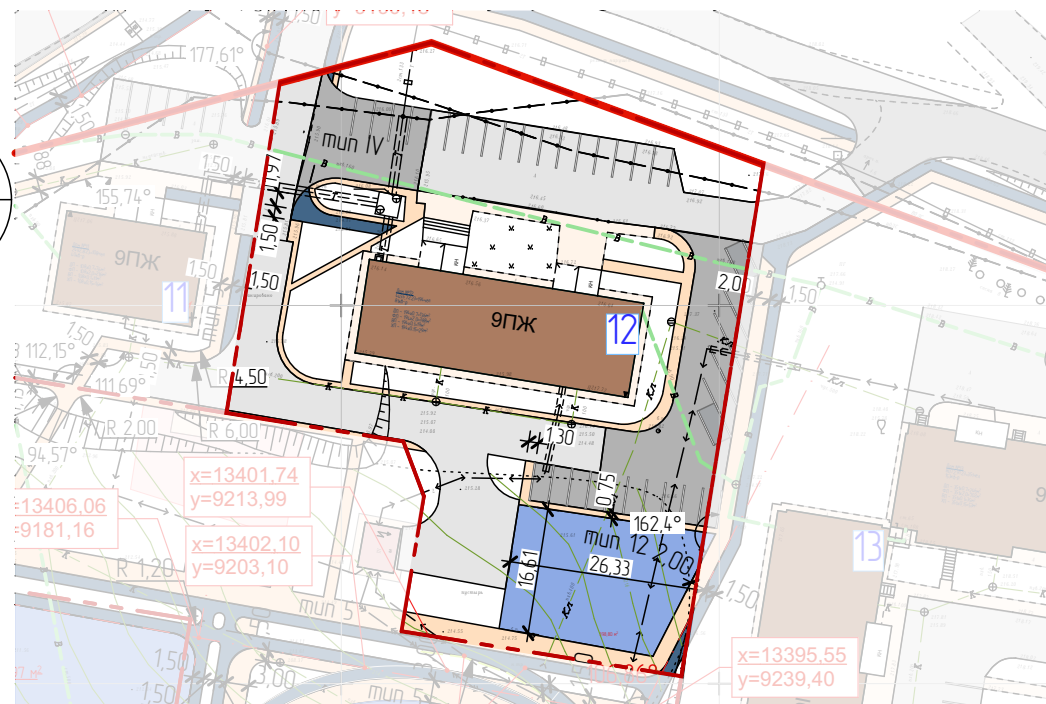



Architectural site plan showing plots 11, 12, and 13. Plot 12 is the central focus, outlined in red. It contains a brown building and a blue building. Various dimensions and coordinates are marked. Red callouts provide coordinates for specific points on the red boundary of Plot 12.

Point	X Coordinate	Y Coordinate
Top Left	13471.05	9192.02
Top Center	13466.92	9210.57
Top Right	13466.69	9267.55
Right Center	13459.18	9249.32
Bottom Right	13429.42	9244.33
Bottom Center	13430.87	9234.59




1. Ведомость зданий и сооружений см.л. 1.2.
2. Условные обозначения см.л.5.

N



Поз.	Наименование	Тип	Количество	Примечание
1	Проезды, м²	IV	581,98	КГП-20.2010ДР л.3
2	Велодорожки, м²	5	35,68	КГП-20.2010ДР л.9
3	Тротуары, м²	5	174,51	
4	Площадка для занятий физкультурой, м²	12	398,80	6614(мкр№1)-ГП (прил.) л.1
5	Площадка для игр детей, м²	12	-	
6	БР 100.30.15, п.м.		141,30	КГП-20.2010ДР л.12, 13
7	БР 100.20.8, п.м.		196,40	

1. Условные обозначения см.л.5.

					2017	6614 (мкN°1) – ГП				
						Разработка проекта благоустройства 1-го микрорайона Восточного жилого района Анжиро-Судженского городского округа				
Изм.	Колуч.	Лист	№Док.	Подпись	Дата					
Разработал	Струкоба				23.08	Участок 12		Стадия	Лист	Листов
Проверил	Тараданова							П	7.12.1	
Рук. гр.	Копцева									
						Разбивочный план. План покрытий. М 1 : 500. Ведомость тротуаров, дорожек и площадок. Участок 12		ООО ПИ "КУЗБАССГОРПРОЕКТ"		
ГИП	Александрович									
Н. контр.	Криволапов									